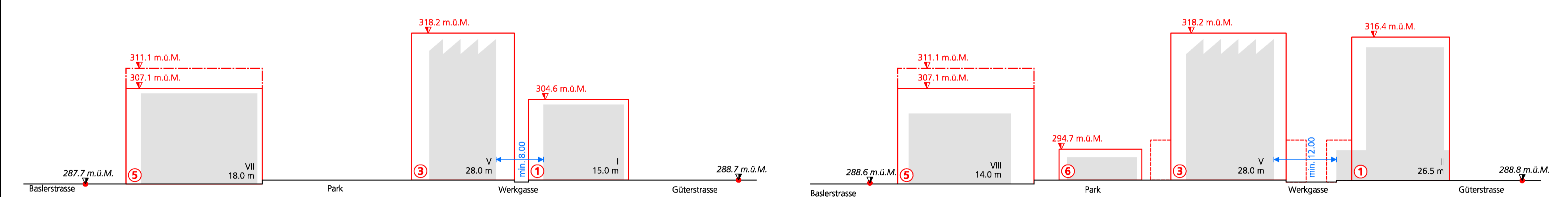


Verbindlicher Planinhalt

- Quartierplanperimeter
- Bebauung**
- Baubereiche 1-9
- Maximale Gebäudelänge
- Überschreitungsbereich vorspringendes Erdgeschoss
- Bereiche Dachaufbauten (in den Schnitten festgelegt)
- Mindestabstände Fassaden/Durchgänge
- Anordnungsbreite Mindestabstände Fassaden/Durchgänge
- Anordnungsbereiche Durchgang A-E
- Minimaler Fassadenrückprung
- mm.n m.ü.M.** Maximal zulässige Gebäudehöhe (in den Schnitten festgelegt)
- Aussenraum**
- Freiraumbereich Zugang
- Freiraumbereich Erschliessung und Begegnung
- Freiraumbereich Werkgasse
- Freiraumbereich Park
- Freiraumbereich Vernetzung
- Freiraumbereich Multifunktionsplatz
- Bäume im Strassenraum (Lage und Anzahl nicht abschliessend festgelegt (gemäss Situation, Buchner Bründler Architekten, August 2022))
- Erschliessung**
- Neue Parzellengrenze
- Parzellengrenze aufgehoben
- Aufgehobene Strassenbaulinie
- Fuss-/ Veloverkehr
- Optionale Anbindung Fuss-/ Veloverkehr
- Öffentliche Fusswegverbindung (Ziel-/Quellverkehr Velo toleriert)
- Zufahrt zur Tiefgarage MIV / Velo
- Optionale unterirdische Anbindung Tiefgarage
- Bereich für oberirdische Parkierung
- Veloabstellplätze oberirdisch
- Entsorgungsstelle
- Umwelt**
- Grenze Gefahrenbereich Störfall Bahn (zwischen der Bahnlinie und der dargestellten Grenze)

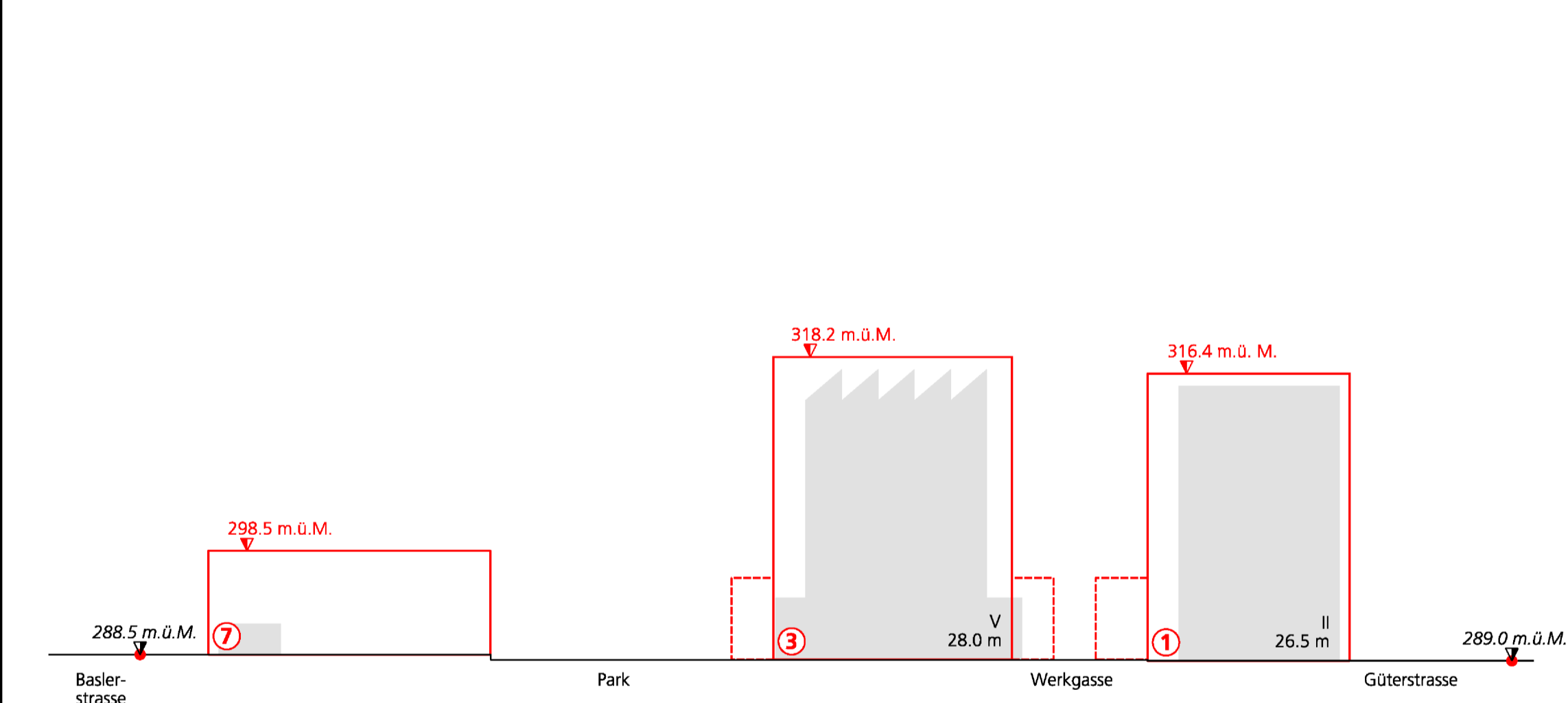
Schnitte 1:500



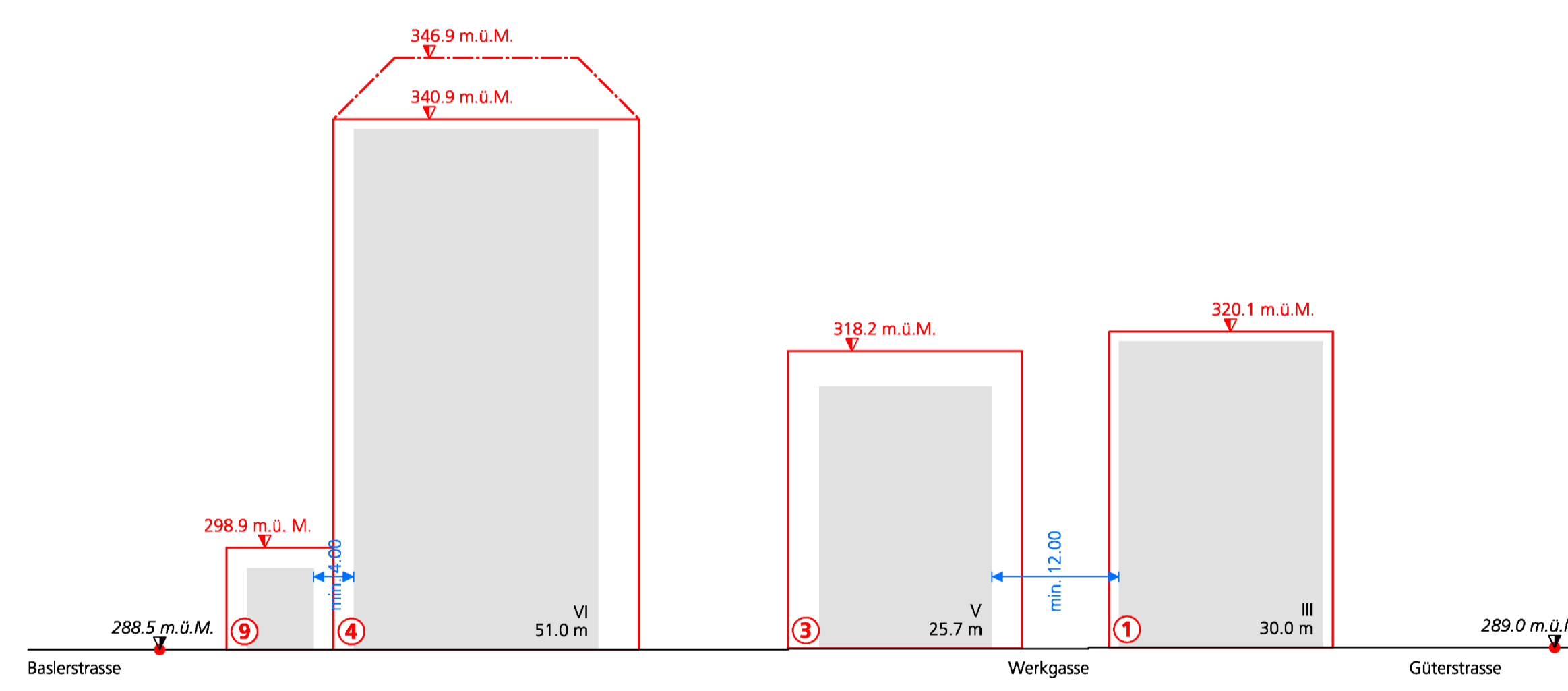
Orientierender Planinhalt

- Gebäude gemäss Richtprojekt (Baukörper mit Römischer Zahl I-VIII) (gemäss Situation, Buchner Bründler Architekten, August 2022)
- Gebäude gemäss Richtprojekt (Baukörper mit Gebäudehöhen in den Schnitten) (gemäss Situation, Buchner Bründler Architekten, August 2022)
- Zwischentrakt (gemäss Richtprojekt)
- Durchgänge (gemäss Richtprojekt)
- Bestehende Gebäude (gemäss amtlicher Vermessung)
- Bahngleise / Industriegleise / Tramgleise (gemäss amtlicher Vermessung)
- Tramhaltestelle (gemäss Luftbild)
- Parzellengrenze (gemäss amtlicher Vermessung)
- mm.n m.ü.M.** Messpunkt gewachsenes Terrain (in den Schnitten festgelegt)

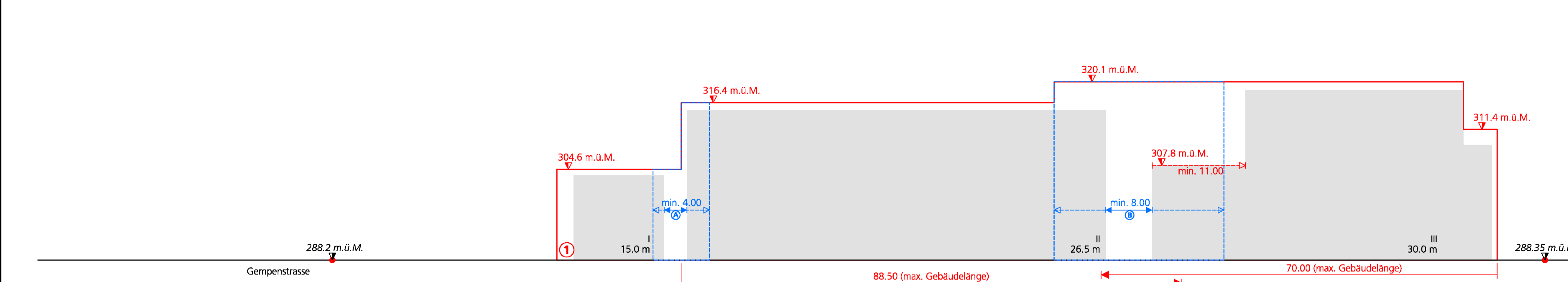
Schnitt A-A



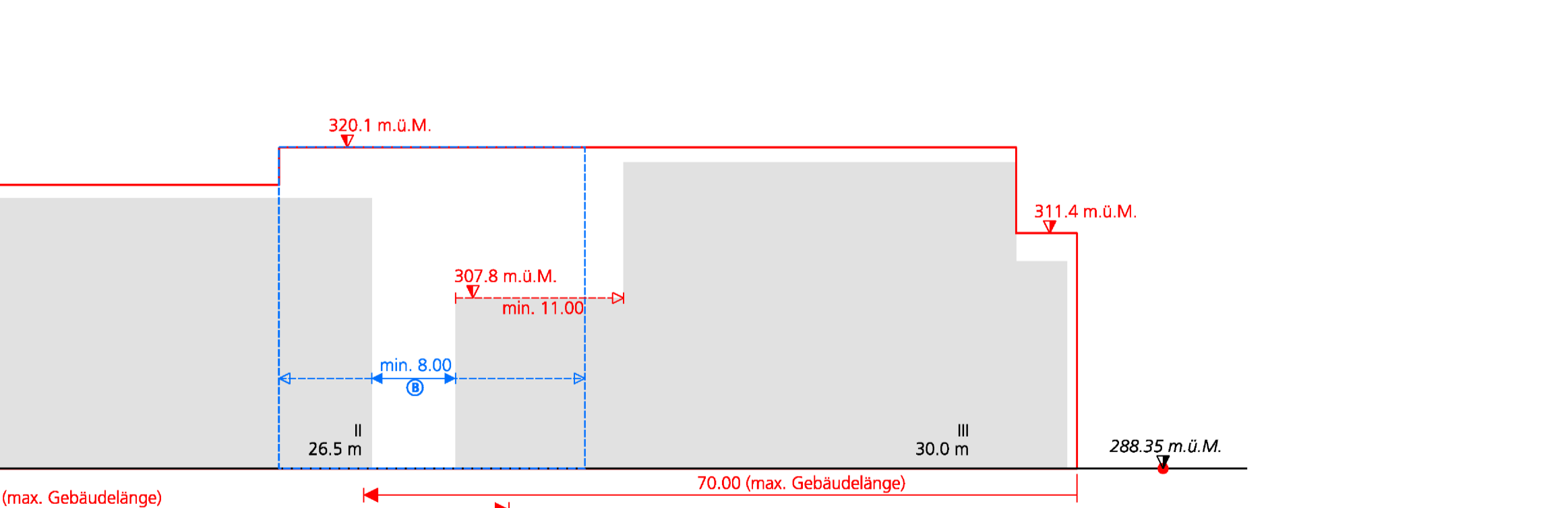
Schnitt B-B



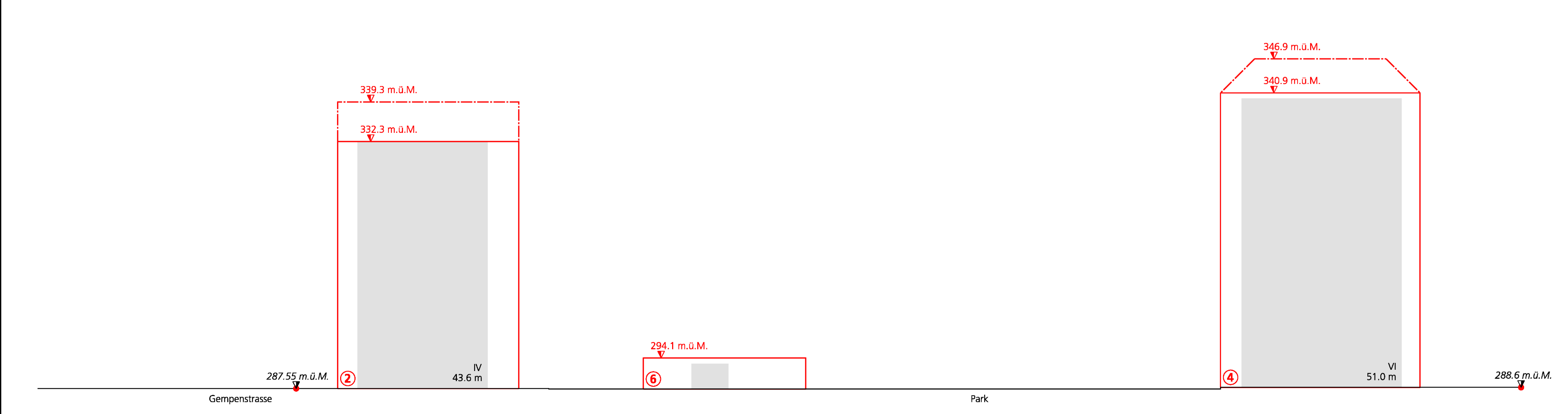
Schnitt C-C



Schnitt D-D



Schnitt E-E



Schnitt F-F



Quartierplanung «Gleis Süd»

Quartierplan (Situation und Schnitte) im Massstab 1:500  
Stand: 22. November 2023 V. 4

Vom Gemeinderat Pratteln am 12. Dezember 2023 verabschiedet für öffentliche Mitwirkung

Exemplar	Inventar-Nr.
Beschluss des Gemeinderates:	.....
Beschluss des Einwohnerrates:	.....
Referendumsfrist:	.....
Urnenabstimmung:	.....
Publikation der Planauflage im Amtsblatt Nr.:	.....
Planaufgabe:	.....

Namens des Gemeinderates  
Der Präsident ..... Der Gemeindeverwalter .....

Vom Regierungsrat des Kantons Basel-Landschaft genehmigt mit  
Beschluss Nr. .... vom .....

Publikation des Regierungsrates im Amtsblatt Nr. ....

Landschreiberin

www.bsb-partner.ch

Basel Tel. 061 261 00 13 Grenchen Tel. 032 654 59 30  
Bern Tel. 061 261 00 13 Langnau i.E. Tel. 034 420 16 20  
Biberst. Tel. 032 671 22 22 Olten Tel. 031 388 38 38  
Burgdorf Tel. 034 420 16 20 Solothurn Tel. 032 671 22 22

